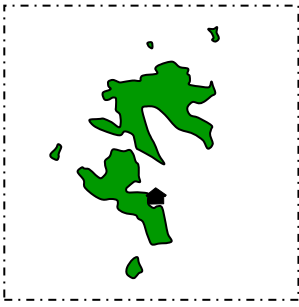


แผนที่แสดงพื้นที่ประสบภัย
ตำบลเกาะพระทอง
อำเภอคุระบุรี
จังหวัดพังงา

หมู่บ้านมอแกนที่หมู่เกาะสุรินทร์


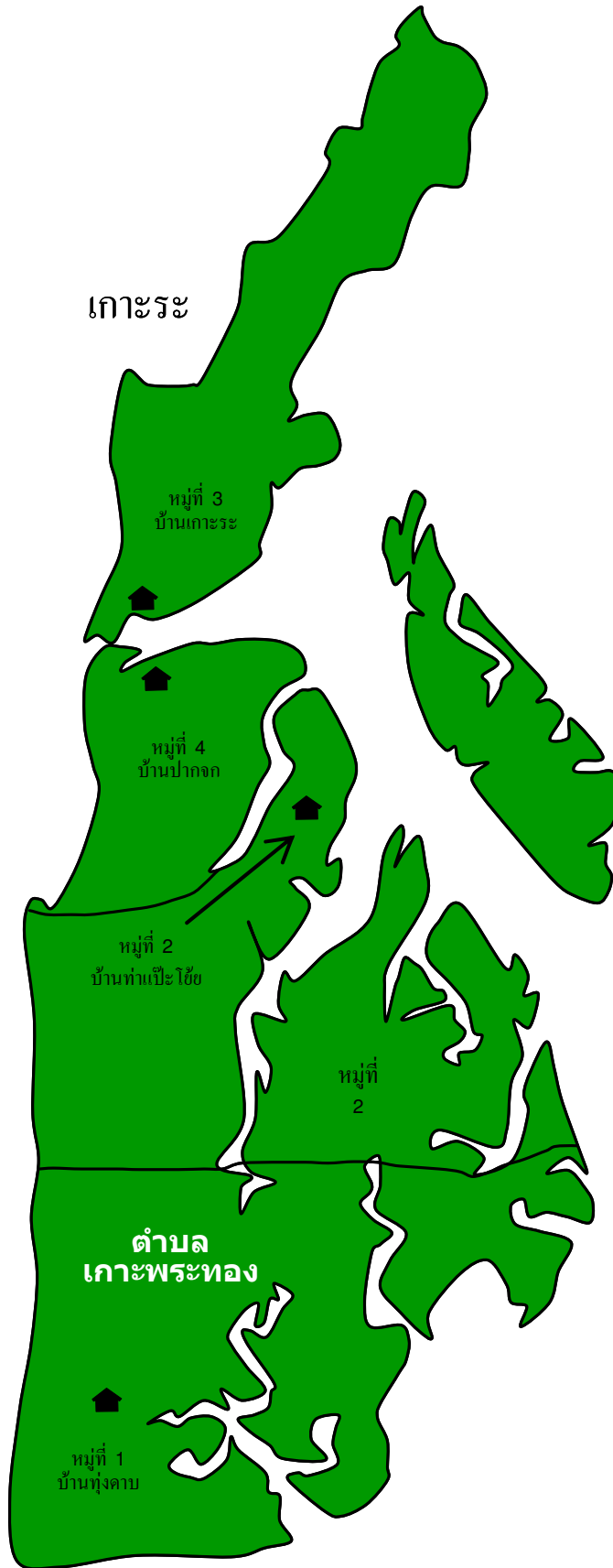


เกาะสุรินทร์
ADRA
AFXB
มูลนิธิ ดร.เทียม โชคธนา
เพื่ออันดามันเหนือ

บ้านปากจก
SDC (สวีต)
มูลนิธิมอลเดเซอร์

เกาะพระทอง
ARC
IUCN
มูลนิธิเนาคระเทศ
มูลนิธิสีบ นาคะเสถียร
SDC (สวีต)
TRF

-  ก่อนเกิดภัยพิบัติ
-  บ้านพักชั่วคราว
-  บ้านพักถาวร



สัญลักษณ์	
.....	เส้นแบ่งเขตหมู่บ้าน
- - - - -	ตำบล
●	ที่ว่าการอำเภอ
○	ถนน
—	ทางหลวง
⊕	โรงเรียน
⊙	สถานีอนามัย
♣	มัสยิด
⚓	ท่าเรือ
♣	วัด

บ้านท่าแป๊ะไฉ่
ADRA
มูลนิธิ ดร.เทียม โชคธนา
สภากาชาดฝรั่งเศส
KOICA
มูลนิธิมอลเดเซอร์
มูลนิธิสีบ นาคะเสถียร
เพื่ออันดามันเหนือ
มูลนิธิเนาคระเทศ
SDC (สวีต)
มูลนิธิศุภนิมิต

บ้านทุ่งดาบ
ADRA
IUCN
เพื่ออันดามันเหนือ
SAVE Andaman
มูลนิธิสีบ นาคะเสถียร